

# PROFIL GEOTECHNICZNY

## OTWORU WIERTNICZEGO NR 1

Miejscowość: Gózd  
Rodzaj wiercenia: ręczny  
Wiercił:

Średnica 90mm  
Nadzór geotechniczny: Piotr Kapel

Województwo: mazowieckie  
Głębokość: 3,0m  
Rzędna terenu: 174,5m npm

| Skala 1 : 50 | Głębokość spągu | Miaższność m | Nr warstwy geotech. | OPIS LITOLOGICZNO-GEOTECHNICZNY GRUNTU | Stratygrafia | PROFIL GRAFICZNY | Warunki wodne | PARAMETRY GEOTECHNICZNE        |            |                             | UWAGI |
|--------------|-----------------|--------------|---------------------|--|--------------|------------------|---------------|--------------------------------|------------|-----------------------------|-------|
|              |                 |              |                     |  |              |                  |               | I <sub>L</sub> /I <sub>D</sub> | Wilgotność | Zawartość CaCO <sub>3</sub> |       |
|              | 0,4             | 0,4          | I                   | Nasyp niebudowlany                     | CZWARTORZĘD  |                  | <br>2,1       |                                |            |                             |       |
|              | 0,7             | 0,3          | III                 | Piasek drobny żółty                    |              |                  |               | 0,50                           |            |                             |       |
|              | 1,9             | 1,2          | II a                | Gлина pylasta brązowa                  |              |                  |               | 0,20                           |            |                             |       |
|              | 3,0             | 1,1          | II b                | Gлина brązowa                          |              |                  |               | 0,40                           |            |                             |       |
|              | 4,0             |              |                     |  |              |                  |               |                                |            |                             |       |
| 5,0          |                 |              |                     |  |              |                  |               |                                |            |                             |       |
| 6,0          |                 |              |                     |  |              |                  |               |                                |            |                             |       |
| 7,0          |                 |              |                     |  |              |                  |               |                                |            |                             |       |
| 8,0          |                 |              |                     |  |              |                  |               |                                |            |                             |       |
| 9,0          |                 |              |                     |  |              |                  |               |                                |            |                             |       |
| 10,0         |                 |              |                     |  |              |                  |               |                                |            |                             |       |

# PROFIL GEOTECHNICZNY

## OTWORU WIERTNICZEGO NR 2

Miejscowość: Gózd  
Rodzaj wiercenia: ręczny  
Wiercił:

Średnica 90mm  
Nadzór geotechniczny: Piotr Kapel

Województwo: mazowieckie  
Głębokość: 3,0m  
Rzędna terenu: 174,3m npm

| Skala 1 : 50 | Głębokość spągu | Miażzość m | Nr warstwy geotech. | OPIS LITOLOGICZNO-GEOTECHNICZNY GRUNTU | Stratygrafia | PROFIL GRAFICZNY | Warunki wodne | PARAMETRY GEOTECHNICZNE        |            |                             | UWAGI |
|--------------|-----------------|------------|---------------------|--|--------------|------------------|---------------|--------------------------------|------------|-----------------------------|-------|
|              |                 |            |                     |  |              |                  |               | I <sub>v</sub> /I <sub>p</sub> | Wilgotność | Zawartość CaCO <sub>3</sub> |       |
|              | 1,0             | 1,0        | I                   | Nasyp niebudowlany                     | CZWARTORZĘD  |                  |               |                                |            |                             |       |
|              | 2,0             | 1,0        | II a                | Gлина pylasta brązowa                  |              |                  |               | 0,20                           |            |                             |       |
|              | 2,7             | 0,7        | II b                | Gлина brązowa                          |              |                  |               | 0,40                           |            |                             |       |
|              | 3,0             | 0,3        | II b                | Gлина brązowa                          |              |                  |               | 0,30                           |            |                             |       |
| 4            |                 |            |                     |  |              |                  |               |                                |            |                             |       |
| 5            |                 |            |                     |  |              |                  |               |                                |            |                             |       |
| 6            |                 |            |                     |  |              |                  |               |                                |            |                             |       |
| 7            |                 |            |                     |  |              |                  |               |                                |            |                             |       |
| 8            |                 |            |                     |  |              |                  |               |                                |            |                             |       |
| 9            |                 |            |                     |  |              |                  |               |                                |            |                             |       |
| 10           |                 |            |                     |  |              |                  |               |                                |            |                             |       |




# PROFIL GEOTECHNICZNY

## OTWORU WIERTNICZEGO NR 3

Miejscowość: Gózd  
Rodzaj wiercenia: ręczny  
Wiercił:

Średnica 90mm  
Nadzór geotechniczny: Piotr Kapel

Województwo: mazowieckie  
Głębokość: 3,0m  
Rzędna terenu: 175,0m npm

| Skala 1 : 50 | Głębokość spągu | Miaższność m | Nr warstwy geotech. | OPIS LITOLÓGICZNO-GEOTECHNICZNY GRUNTU   | Stratygrafia | PROFIL GRAFICZNY  | Warunki wodne | PARAMETRY GEOTECHNICZNE |            |                             | UWAGI |
|--------------|-----------------|--------------|---------------------|--|--------------|---|---------------|-------------------------|------------|-----------------------------|-------|
|              |                 |              |                     |  |              |   |               | I/I <sub>D</sub>        | Wilgotność | Zawartość CaCO <sub>3</sub> |       |
| 1            | 0,5             | 0,5          | I                   | Nasyp niebudowlany żużel + piasek drobny | CZWARTORZĘD  |  |               |                         |            |                             |       |
|              | 1,0             | 1,0          | II a                | Gлина brązowa                            |              |  |               | 0,20                    |            |                             |       |
|              | 1,5             | 1,5          | II b                | Gлина brązowa                            |              |  |               | 0,30                    |            |                             |       |
| 2            | 3,0             |              |                     |  |              |   |               |                         |            |                             |       |
| 3            |                 |              |                     |  |              |   |               |                         |            |                             |       |
| 4            |                 |              |                     |  |              |   |               |                         |            |                             |       |
| 5            |                 |              |                     |  |              |   |               |                         |            |                             |       |
| 6            |                 |              |                     |  |              |   |               |                         |            |                             |       |
| 7            |                 |              |                     |  |              |   |               |                         |            |                             |       |
| 8            |                 |              |                     |  |              |   |               |                         |            |                             |       |
| 9            |                 |              |                     |  |              |   |               |                         |            |                             |       |
| 10           |                 |              |                     |  |              |   |               |                         |            |                             |       |

# PROFIL GEOTECHNICZNY

## OTWORU WIERTNICZEGO NR 4

Miejscowość: Gózd

Rodzaj wiercenia: ręczny

Wiercił:

Średnica 90mm

Nadzór geotechniczny: Piotr Kapel

Województwo: mazowieckie

Głębokość: 3,0m

Rzędna terenu: 175,0m npm

| Skala 1 : 50                     | Głębokość spagu | Miaższość m | Nr warstwy geotech. | OPIS LITOLOGICZNO-GEOTECHNICZNY GRUNTU                              | Stratygrafia | PROFIL GRAFICZNY | Warunki wodne | PARAMETRY GEOTECHNICZNE        |            |                             | UWAGI |
|----------------------------------|-----------------|-------------|---------------------|---|--------------|------------------|---------------|--------------------------------|------------|-----------------------------|-------|
|                                  |                 |             |                     |   |              |                  |               | I <sub>L</sub> /I <sub>D</sub> | Wilgotność | Zawartość CaCO <sub>3</sub> |       |
| 1<br>2<br>3                      | 1,0             | 1,0         | I                   | Nasyp niebudowlany żużel i piasek organiczny                        | CZWARTORZĘD  |                  |               |                                |            |                             |       |
|                                  | 2,3             | 1,3         | II a                | Gлина brązowa w spagu piasek gliniasty z wkładkami piasku pylastego |              |                  | 0,20          |                                |            |                             |       |
|                                  | 3,0             | 0,7         | II b                | Gлина brązowa   |              |                  | 0,30          |                                |            |                             |       |
| 4<br>5<br>6<br>7<br>8<br>9<br>10 |                 |             |                     |   |              |                  |               |                                |            |                             |       |